





Exkursion Nr. / N° excursion	H9
Exkursionsziel / Destination	Zuckerhut, Sainte Marie aux-Mines Pain de sucre, Haut de Broque Sainte Marie aux-Mines
Datum, Uhrzeit / date, heure	H9a 28.09. 13h30-18h H9b 29.09. 13h30-18h
Übertage - Untertage / En surface - En souterrain	UT+ÜT
Schwierigkeit / difficulté	leicht / facile
Teilnehmerzahl / Nbr. participants	14
Thema / Theme	Erster Weltkrieg Première guerre mondiale
Kurzbeschreibung / Description	<p>Während des Ersten Weltkriegs war das Val d'Argent ein Fronttal. Auf den Anhöhen von Sainte -Marie-aux-Mines wurden zahlreiche befestigte Linien errichtet. Die Front von Sainte-Marie wurde als zweitrangig betrachtet und von Landsturmtruppen überwacht. Die Front stabilisierte sich im November 1914 auf der Linie der Kämme. Der Konflikt entwickelt sich zu einem Stellungskrieg und die Kriegsparteien halten ihre Positionen im Großen und Ganzen bis zum Waffenstillstand. Jede Seite gräbt sich für den Kampf in dafür angelegte Gräben ein. Wir schlagen Ihnen vor, die Kampfzone des Zuckerhuts durch ihre zahlreichen unterirdischen Gänge zu entdecken.</p> <p>Durant la 1ère guerre mondiale, le Val d'Argent fut une vallée du front. De nombreuses lignes fortifiées sont installées sur les hauteurs de Sainte -Marieaux-Mines. Considéré comme secondaire, le front sainte-marien est surveillé par des troupes du Landsturm. Le front se stabilise en effet sur la ligne de crête vosgienne en novembre 1914. Le conflit se transforme alors en guerre de position et les belligérants conservent globalement leurs positions jusqu'à l'armistice. Chaque camp s'enterre dans des tranchées aménagées pour le combat. Nous vous proposons de découvrir la zone de combat du Pain de Sucre à travers ses nombreuses galeries souterraines.</p>

Webseite/Literatur Page web/Bibliographie	
Routenbeschreibung/ Adresse Itinéraire/Adresse	Fahrgemeinschaften ab dem Parkplatz (im Hof) „L'Aventure des Mines“ 5, rue Kroeber Imlin 68160 Ste.Marie aux mines Covoiturage depuis le parking (dans la cour) de „L'Aventure des Mines“ 5, rue Kroeber Imlin 68160 Ste.Marie aux mines
Anforderungen/ Exigences Ausrüstung / Equipement	Bringen Sie einen Helm, Wanderstöcke und Wanderschuhe mit. Fahrt mit dem Auto vom Ciap bis zum Zuckerhut. Achtung: Die Fahrzeuge werden auf einem Waldweg fahren. Wir beschränken den Zugang auf vier Autos. 4 km Tour. Höhenunterschied : 200m Prévoir un casque pour la visite des galeries, chaussures de marche, bâtons de marche et voiture personnelle ; nous emprunterons un chemin forestier. L'accès est limité à quatre véhicules. Distance : 4 km Dénivelé 200m
Leitung / Guide	Dominique Siess, Hans-Peter Stolz
Link zum PDF	<a href="https://www.montanhistorik.de/images/IBMW23/pdf/H9-a-b-Patrimoine-Militaire.pdf (/images/IBMW23/pdf/H9-a-b-Patrimoine-Militaire.pdf)">https://www.montanhistorik.de/images/IBMW23/pdf/H9-a-b-Patrimoine-Militaire.pdf (/images/IBMW23/pdf/H9-a-b-Patrimoine-Militaire.pdf)</a>

## Details

-  Veröffentlicht: 28. April 2023
-  Erstellt: 28. April 2023
-  Zuletzt aktualisiert: 02. Mai 2023
-  Zugriffe: 26