

Exkursion Nr. / N° excursion	H7
Exkursionsziel / Destination	Die « Mines de Plomb », Ste.Marieaux-Mines Les Mines de Plomb, Ste.Marie-aux-Mines
Datum, Uhrzeit / date, heure	H7a 28.09. 13h30-18h H7b 29.09. 13h30-18h
Übertage - Untertage / En surface - En souterrain	UT / En souterrain
Schwierigkeit / difficulté	anspruchsvoll / exigeant
Teilnehmerzahl / Nbr. participants	10
Thema / Theme	Die Bleigrube, «Aquatiktour» Les Mines de Plomb, Ste.Marie-aux-Mines

Die Mines de Plomb, Ste.Marie-aux-Mines

1982 eröffnete die A.S.E.P.A.M. das riesige System der sogenannten "Bleigruben" am südlichen Ende des Altenbergs. Mit der Wiederaufwältigung dieser Grube verfolgte die Vereinigung das Ziel, die Entwicklung der Bergbautechniken im Laufe der Jahrhunderte zu untersuchen, da die Bleigruben Gegenstand zahlreicher, zeitlich aufeinanderfolgender Arbeiten waren. Die Ergebnisse übertrafen alle Hoffnungen. In Hunderten von Stunden Ausgrabung, Erkundung und Aufwältigung wurde ein Netzwerk von fast 3 km Länge entdeckt, topografiert und untersucht. Dieses Gangnetz kann als eine echte "Zeitmaschine" betrachtet werden. Tatsächlich führt das Mundloch "Modell 1900" in Stollen aus dem frühen 19. Jahrhunderts, die wiederum alte, von Hand gegrabene Stollen überschneiden. Wir gehen also in Gegenrichtung des Abbaus in einen Stollen aus dem 16. Jahrhundert, dessen Eingang sich in einem anderen Tal von Sainte Marie-aux-Mines befinden soll. Senkrecht darüber wurden mittelalterliche Schächte angetroffen und topografisch erfasst. So konnte durch eine genaue Untersuchung der unterirdischen Arbeiten die 1000-jährige Geschichte der Mines-de-Plomb rekonstruiert werden.

Kurzbeschreibung /
Description

Les Mines de Plomb, Ste.Marie-aux-Mines





En 1982, L'A.S.E.P.A.M. a ouvert l'immense système dit "Mines de Plomb", a l'extrémité Sud de l'Altenberg. En ouvrant cette mine, l'association avait pour but d'étudier l'évolution des techniques minières au cours des siècles, les Mines de Plomb ayant fait l'objet de nombreux travaux se succédant dans le temps. Les résultats dépassèrent tous les espoirs. Au prix de centaines d'heures de fouilles, d'exploration et de déblaiement d'éboulements, un réseau de près de 3 km fut découvert, topographié et étudié. Ce réseau peut être considéré comme une véritable "machine à remonter le temps". En effet, la galerie d'entrée "modèle 1900", mène dans des réseaux du début du 19ème siècle. Plus loin, on débouche dans des travaux du 18ème siècle, lesquels recourent à leur tour de vieilles galeries creusées à la main. On remonte ainsi dans le sens inverse de creusement une portion 16 ème siècle de galerie, dont l'entrée serait dans un autre vallon de Sainte Marie-auxMines. A l'aplomb de ces travaux, des puits d'exploitation médiévale ont été rencontrés et topographiés. Ainsi, par un examen minutieux des travaux souterrains, l'histoire des Mines-de-Plomb, longue de 1000 ans, a été reconstituée

Webseite/Literatur
Page
web/Bibliographie

Pierres et Terre S 01

Routenbeschreibung/ Adresse Itinéraire/Adresse	Fahrgemeinschaften ab dem Parkplatz (im Hof) „L'Aventure des Mines“ 5, rue Kroeber Imlin 68160 Ste.Marie aux mines Covoiturage depuis le parking (dans la cour) de „L'Aventure des Mines“ 5, rue Kroeber Imlin 68160 Ste.Marie aux mines
Anforderungen/ Exigences Ausrüstung / Equipement	Befahrer-ausrüstung (Helm, Lampe, WATHOSE (Wasser bis hüfthoch). Badehose ungeeignet, das Wasser ist zu kalt. Covoiturage conseillé. Pour la mine, casque avec éclairage, cuissardes ou waders de pêche ou vêtements de rechange. Maillot de bain non adapté, l'eau est trop froide
Leitung / Guide	Margaux, Paulo, Charles
Link zum PDF	https://www.montanhistorik.de/images/IBMW23/pdf/H7-a-b-MinesPb.pdf (/images/IBMW23/pdf/H7-a-b-MinesPb.pdf)

Details

-  Veröffentlicht: 28. April 2023
-  Erstellt: 28. April 2023
-  Zuletzt aktualisiert: 02. Mai 2023
-  Zugriffe: 63