

Exkursion Nr. / N° excursion	H5
Exkursionsziel / Destination	Befahrung des Gang Saint Louis (Sankt Ludwig) : Silbergruben SaintLouis Eisenthür, Saint Michel, Le Chêne. 16. Jh. Le filon Saint Louis : mines d'argent Saint- Louis Eisenthür, Saint Michel, Le Chêne. XVIe siècle
Datum, Uhrzeit / date, heure	H5a 28.09. 13h30-18h H5b 29.09. 13h30-18h
Übertage - Untertage / En surface - En souterrain	ÜT + UT
Schwierigkeit / difficulté	moderat - anspruchsvoll / Modérément exigeant
Teilnehmerzahl / Nbr. participants	10
Thema / Theme	Erkundungstour Kommentierte Wanderung auf einem alten Bergbaupfad und Befahrung des Gangs Saint Louis (Sankt Ludwig)- Neuenberg. Circuit exploration Petite randonnée commentée sur un ancien sentier minier et immersion au cœur du Filon Saint Louis -Neuenberg.

Anmarsch

Wanderung auf einem Teil eines alten Pfades, den die Bergleute im 16. Jahrhundert täglich auf dem Weg zur Arbeit benutzten. Vorbei an den Überresten des Bergbaus (Halden, Mundlöchern) werden folgende Themen behandelt: die allgemeine Geschichte der Gruben im Val d'Argent, die lokale Geologie und das Leben der Bergleute.

Der Saint Louisgang, eine bewegte Bergbaugeschichte.

Wie alle Gruben auf diesem Gang Saint Louis wird Eisenthür im Jahr 1549 eröffnet. Nach acht Jahren durchbricht sie die Basis ihrer lukrativeren Nachbarin, Saint Michel. Sie wurde 1558 mit dieser vereint und wurde zum Hauptförderstollen. Der reiche Gang wurde auch in einem anderen Stollen gesucht, die Aych, der 100 Meter weiter südlich auf der gleichen Höhe eröffnet wurde. Um 1558 erreichte er ebenfalls die produktive Zone im Herzen des Berges. Im Jahr 1560 stellte Saint Michel- Eisenthür Durchbrüche mit Die Aych her. Alle Gruben des Ganges sind 1569 vereint, und die auf fast 200 m Höhe unterhalb des Bergkamms ausgebeutete Lagerstätte ist um 1580 erschöpft. Wir führen Sie bis in den „Salle de l'Avalanche“ im Herzen des Berges , dem Treffpunkt von drei ehemaligen Silbergruben. Dort können Sie einen außergewöhnlichen Vorstoß in den Abbauplatz der Grube Saint Michel machen und ihre Arbeiten beobachten, die vom Gipfel des Berges kommen.

Marche d'approche





Vous cheminerez sur une partie d'un ancien sentier qu'empruntaient quotidiennement les mineurs au 16e siècle pour se rendre au travail. En passant devant des vestiges miniers de surface (haldes, entrées de mines), vous aborderez les thèmes suivants : histoire générale des mines du Val d'Argent, la géologie locale et la vie des mineurs.

Le filon Saint Louis, une histoire minière mouvementée Comme toutes les mines sur ce filon Saint Louis, Eisenthür est ouverte en 1549. Après huit années elle perce la base de sa plus lucrative voisine, Saint Michel. Réunie à cette dernière en 1558, elle devient la galerie principale d'extraction. Le filon riche était également recherché par une autre galerie, die Aych ouverte 100 mètres plus loin au sud à la même altitude. Vers 1558, elle atteint également la zone productive au cœur de la montagne. En 1560, Saint Michel Eisenthür établit des percées avec Die Aych. Toutes les mines du filon sont réunies en 1569, et le gîte exploité sur près de 200 mètres de hauteur sous la crête est épuisé vers 1580. Un circuit qui vous mènera jusqu'à la « salle de l'Avalanche », au cœur de la montagne, point de rencontre des trois anciennes mines. Vous pourrez alors faire une incursion dans le dépilage de la mine Saint Michel et observer ses travaux qui viennent du sommet de la montagne.

Webseite/Literatur Page web/Bibliographie	www.asepam.org (http://www.asepam.org) Documents d'Archéologie Française, DAF n°16 « Une exploitation minière du XVIe s. dans les Vosges », par Bruno Ancel et Pierre Fluck. Les mines du rêve, Pierre Fluck
Routenbeschreibung/ Adresse Itinéraire/Adresse	Fahrgemeinschaften ab dem Parkplatz (im Hof) „L'Aventure des Mines“ 5, rue Kroeber Imlin 68160 Ste Marie aux mines. 5 km mit dem Auto bis zum Parkplatz am Fuße des Bergbaupfades im Rauenthal in Echery (GPS: 48.2148, 7.1593). Covoiturage depuis le parking (dans la cour) de „L'Aventure des Mines“ 5, rue Kroeber Imlin 68160 Ste. Marie aux mines. 5km en voiture pour arriver sur le parking au pied du sentier minier dans le Rauenthal à Echery. (GPS : 48.2148, 7.1593)
Anforderungen/ Exigences Ausrüstung / Equipment	Was Sie mitbringen sollten: Zur Mini-Wanderung : Wanderschuhe und dem Wetter angepasste Kleidung. 1 km mit 150 m Höhenunterschied. Für Untertag : Gummistiefel, angepasste Kleidung, Helm mit Beleuchtung. Aufstieg einer engen Passage; Aufstieg und Abstieg 6 m Leiter. (Die ASEPAM kann eventuell Gummistiefel und Jacken vor der Mine zur Verfügung stellen). Affaires à prévoir : Pour la mini-randonnée: chaussures de marche et vêtements adaptés à la météo. 1 km pour 150 m de dénivelé. Pour la mine : bottes en caoutchouc, vêtements adaptés, casque-éclairage. Passage d'une chatière et échelle de 6m. (L'ASEPAM peut éventuellement fournir des bottes et des cirés devant la mine)
Leitung / Guide	Roger ZENNER
Link zum PDF	https://www.montanhistorik.de/images/IBMW23/pdf/H5-a-b-Filon-SL.pdf (/images/IBMW23/pdf/H5-a-b-Filon-SL.pdf).

Achtung: ein Teil dieser Tour wird auch im Rahmen des Tagesausflugs am Samstag angeboten: G1
Attention: une partie de cette excursion est également proposée lors de l'excursion à la journée du samedi : G1 Sentier

Details

-  Veröffentlicht: 28. April 2023
-  Erstellt: 28. April 2023
-  Zuletzt aktualisiert: 02. Mai 2023
-  Zugriffe: 62