

Exkursion Nr. / N° excursion	H4
Exkursionsziel / Destination	Silbergruben «Saint-Louis Eisenthür» und „Le Chêne“. 16. Jahrhundert Les mines d'argent Saint- Louis Eisenthür et Le Chêne. XVIe siècle
Datum, Uhrzeit / date, heure	H4a 28.09. 13h30-17h H4b 29.09. 13h30-17h
Übertage - Untertage / En surface - En souterrain	ÜT + UT
Schwierigkeit / difficulté	moderat / moyen
Teilnehmerzahl / Nbr. participants	15
Thema / Theme	Historiktour - Fototour Kommentierte Mini-Wanderung auf einem alten Bergbaupfad und Befahrung der Silbergruben «Saint-Louis Eisenthür» - „Le Chêne“ - Neuenberg. Circuit historique Mini-randonnée commentée sur un ancien sentier minier et circuit des mines d'argent «Saint-Louis Eisenthür» - „Le Chêne“ - Neuenberg.

Kurzbeschreibung /
Description

Anmarsch:

Im Rahmen einer kommentierten Wanderung gehen Sie einen Teil eines alten Pfades entlang, den die Bergleute im 16. Jahrhundert täglich auf dem Weg zur Arbeit benutzten. Vorbei an den Überresten des Bergbaus (Halden, Mühlöcher) werden folgende Themen behandelt: die allgemeine Geschichte der Gruben im Val d'Argent, die lokale Geologie und das Leben der Bergleute.

Die Gruben Saint-Louis Eisenthür - Le Chêne.

Ein Bergwerk, das im Zusatzinventar der Historischen Denkmäler eingetragen ist. Die Grube Saint-Louis Eisenthür wurde in 1549 wegen ihres Silbererzes eröffnet und war einer der reichsten Betriebe in Sainte-Marie-aux-Mines. Sie wurde etwa zwanzig Jahre lang betrieben und in den späteren Bergbauphasen nicht wieder aufgenommen. Sie ist die am besten bekannte Grube im Val d'Argent, vor allem dank des Plans von 1560 und der 1983 von Bruno Ancel und Pierre Fluck geleiteten Ausgrabung. Auf ca. 1 km Stollen können Sie in die Welt der Bergleute des 16. Jahrhunderts eintauchen und die Geschichte dieser vollständig erhaltenen Silbermine entdecken. Ein außergewöhnliches Gangnetz, das eine große Vielfalt an Arbeiten aufweist: mit Schlägel und Eisen gehauene Stollen, Luftschächte, Schächte, Abbaue, Stollenbrust.

Marche d'approche.





Au cours d'une marche d'approche commentée, vous cheminerez sur une partie d'un ancien sentier qu'empruntaient quotidiennement les mineurs au 16e siècle pour se rendre au travail. En passant devant des vestiges miniers de surface (haldes, entrées de mines), vous aborderez les thèmes suivants : histoire générale des mines du Val d'Argent, la géologie locale et la vie des mineurs.

Le réseau de mines Saint-Louis Eisenthür - Le Chêne.

Mine inscrite à l'inventaire supplémentaire des Monuments Historiques. Ouverte en 1549 pour son minerai d'argent, la mine Saint-Louis Eisenthür fut l'une des plus riches exploitations de Sainte-Marie-aux-Mines. Exploitée pendant une vingtaine d'années, elle n'a pas fait l'objet de travaux de reprise dans les phases minières ultérieures. Vitrine des connaissances issues des recherches archéologiques toujours en cours dans le Val d'Argent. Elle est la mine la mieux connue du Val d'Argent, notamment grâce au plan de 1560 et à la fouille programmée pilotée en 1983 par Bruno Ancel et Pierre Fluck. Sur près d'1 km de galeries, vous pourrez plonger dans l'univers des mineurs du XVIe siècle et découvrir l'histoire de cette mine d'argent totalement préservée. Un réseau exceptionnel qui présente une grande diversité de travaux, galeries taillées à la pointerolle, puits d'aération, puits, défilages, fronts de taille.

Webseite/Literatur Page web/Bibliographie	www.asepam.org Documents d'Archéologie Française, DAF n°16 « Une exploitation minière du XVIe s. dans les Vosges », par Bruno Ancel et Pierre Fluck.
Routenbeschreibung/ Adresse Itinéraire/Adresse	Fahrgemeinschaften ab dem Parkplatz (im Hof) „L'Aventure des Mines“ 5, rue Kroeber Imlin 68160 Ste Marie aux mines. 5 km mit dem Auto bis zum Parkplatz am Fuße des Bergbaupfades im Rauenthal in Echery (GPS: 48.2148, 7.1593). Covoiturage depuis le parking (dans la cour) de „L'Aventure des Mines“ 5, rue Kroeber Imlin 68160 Ste. Marie aux mines. 5km en voiture pour arriver sur le parking au pied du sentier minier dans le Rauenthal à Echery. (GPS : 48.2148, 7.1593)
Anforderungen/ Exigences Ausrüstung / Equipement	Was Sie mitbringen sollten: Zur Mini-Wanderung : Wanderschuhe und dem Wetter angepasste Kleidung. 1 km mit 150 m Höhenunterschied. Für Untertage : Gummistiefel, angepasste Kleidung, Helm mit Beleuchtung. Abstieg einer engen Passage. (Die ASEPAM kann eventuell Gummistiefel und Jacken vor der Mine zur Verfügung stellen). Affaires à prévoir : Pour la mini-randonnée: chaussures de marche et vêtements adaptés à la météo. 1 km pour 150 m de dénivelé. Pour la mine : bottes en caoutchouc, vêtements adaptés, casque-éclairage. Passage en descente d'une étroiture. (L'ASEPAM peut éventuellement, fournir des bottes et des cirés devant la mine)
Leitung / Guide	Celine Benoit
Link zum PDF	https://www.montanhistorik.de/images/IBMW23/pdf/H4-a-b-Mine-SL-LeChene.pdf (/images/IBMW23/pdf/H4-a-b-Mine-SL-LeChene.pdf)

Details

-  Veröffentlicht: 28. April 2023
-  Erstellt: 28. April 2023
-  Zuletzt aktualisiert: 02. Mai 2023
-  Zugriffe: 79