





Exkursion Nr. / N° excursion	G6
Exkursionsziel / Destination	Bergbaumuseum in Wegscheid und Bergwerke von Soultzbach. (XV-XVI. und XX. Jh.) Musée minier de Wegscheid et mines du Soultzbach (XVe-XVIe et XXe s.)
Datum, Uhrzeit / date, heure	30.09. 08:00 – 18:00
Übertage - Untertage / En surface - En souterrain	UT+ÜT / En surface - En souterrain
Schwierigkeit / difficulté	leicht / facile
Teilnehmerzahl / Nbr. participants	18
Thema / Theme	<p>Besichtigung der spätmittelalterlichen Polymetallminen (Pb-Cu-Ag) im oberen Dollertal. Visite des mines polymétalliques (Pb-Cu-Ag) de la fin du Moyen-Age, dans la haute vallée de la Dollerdert)</p> <p>Visite d'une mine de cuivre lorraine XVIe -XVIIIe , visite d'une galerie historique percée en 1620 avec la nouvelle technique à la poudre noire, visite du musée (mobilier archéologique du percement à la poudre et pompe hydraulique – XVIIIe type Agricola)</p>

<p>Kurzbeschreibung / Description</p>	<p>Die Gruben im Soultzbachtal wurden im 15. und 16. Jahrhundert von Basler Unternehmern auf der Suche nach Kupfer und Silber für ihre Münzwerkstatt ausgebeutet. Dank eines Kugelpumpensystems (Heintz), das 1519 und 1527 in den Archiven erwähnt wird, gelangten sie tief unter den Fluss (60 m). Eine letzte Wiederaufnahme der Hauptgrube (Reichenberg) zwischen 1908 und 1911 hinterließ uns wertvolle Dokumente, die uns einen guten Einblick in die Organisation des Bergbaus im Spätmittelalter ermöglichen. Die Ausgrabungen, die die Trolls zwischen 2014 und 2022 in mehreren Stollen und an der Oberfläche durchführten, ermöglichten es, mehrere Ausgrabungsphasen zu identifizieren, die auf eine Entwicklung der Bohrtechniken hindeuten. Das vielfältige Mobiliar, das bei den Ausgrabungen gefunden wurde, ist im örtlichen Museum ausgestellt: Tonlampen, Werkzeuge aus Metall (Bergeisen, Hammer...), aus Holz (Trog, Rechen) und aus Stein (Radstacheln, Scheidisch).</p> <p>Les mines du Soultzbachtal ont été exploitées aux XVe-XVIe siècles par des entrepreneurs bâlois à la recherche de cuivre et d'argent pour leur atelier monétaire. Elles se sont enfoncées profondément sous la rivière (60 m) grâce à un système de pompage à balles (Heintz) cité dans les archives en 1519 et 1527. Une ultime reprise de la mine principale (Reichenberg) entre 1908 et 1911 nous a laissé de précieux documents, qui nous permettent de bien comprendre l'organisation de l'exploitation de la fin du Moyen-Age. Les fouilles conduites par les Trolls dans plusieurs galeries et en surface, entre 2014 et 2022, ont permis de caractériser plusieurs phases de creusement montrant une évolution des techniques de percement. Le mobilier varié découvert lors des fouilles est présenté au musée local: lampes en terre cuite, outils en métal (pointerolles, marteau...), en bois (auge, râteau) et en pierre (empoisses de la roue, table de concassage).</p>
<p>Webseite/Literatur Page web/Bibliographie</p>	<p>Ausgrabungsberichte und Notizen in den Zeitschriften Pierres et Terre Nr. 37 und Nr. 38 Rapports de fouilles et notices dans les revues Pierres et Terre n°37 et n°38</p>
<p>Routenbeschreibung/ Adresse Itinéraire/Adresse</p>	<p>Fahrgemeinschaften ab dem Parkplatz (im Hof) „L'Aventure des Mines“ 5, rue Kroeber Imlin 68160 Ste.Marie aux mines Treffpunkt: 10 Uhr auf dem Parkplatz des Maison de Pays im Zentrum von Wegscheid. 47.8004 6.9575</p> <p>Covoiturage depuis le parking (dans la cour) de „L'Aventure des Mines“ 5, rue Kroeber Imlin 68160 Ste.Marie aux mines Rdv Parking de la Maison de Pays sur la gauche de la rue principale, au centre du village. Parking Maison de Pays, 47.8004 6.9575</p>

Anforderungen/ Exigences Ausrüstung / Equipement	Rüsten Sie sich mit Stiefeln oder Wanderschuhen sowie geeigneter Kleidung aus. Wenn möglich, sollten Sie einen Helm mit Licht mitbringen. Essen : Selbstversorger 12-14 Uhr Equipez-vous de bottes ou de chaussures de marche ainsi que de vêtements adaptés. Prévoir si possible casque avec lumière Repas tiré du sac : 12h-14h
Leitung / Guide	- BOHLY Bernard - RUDLER Daniel - STOLZ Hans Peter
Link zum PDF	https://www.montanhistorik.de/images/IBMW23/pdf/G6-Wegscheid.pdf (./images/IBMW23/pdf/G6-Wegscheid.pdf).

Details

-  Veröffentlicht: 28. April 2023
-  Erstellt: 28. April 2023
-  Zuletzt aktualisiert: 03. Mai 2023
-  Zugriffe: 24